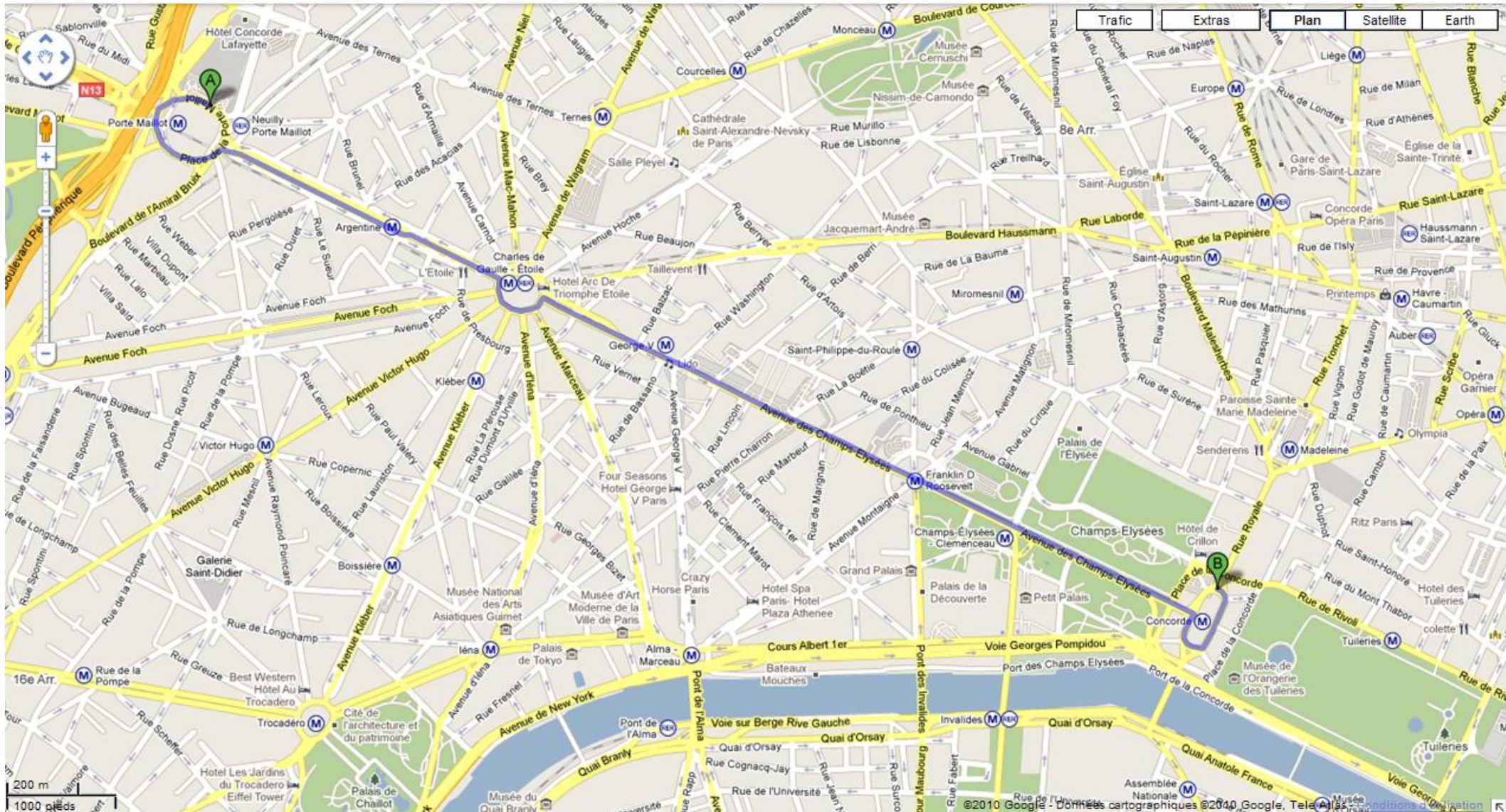


Itinéraire de la balade dans Paris 2010

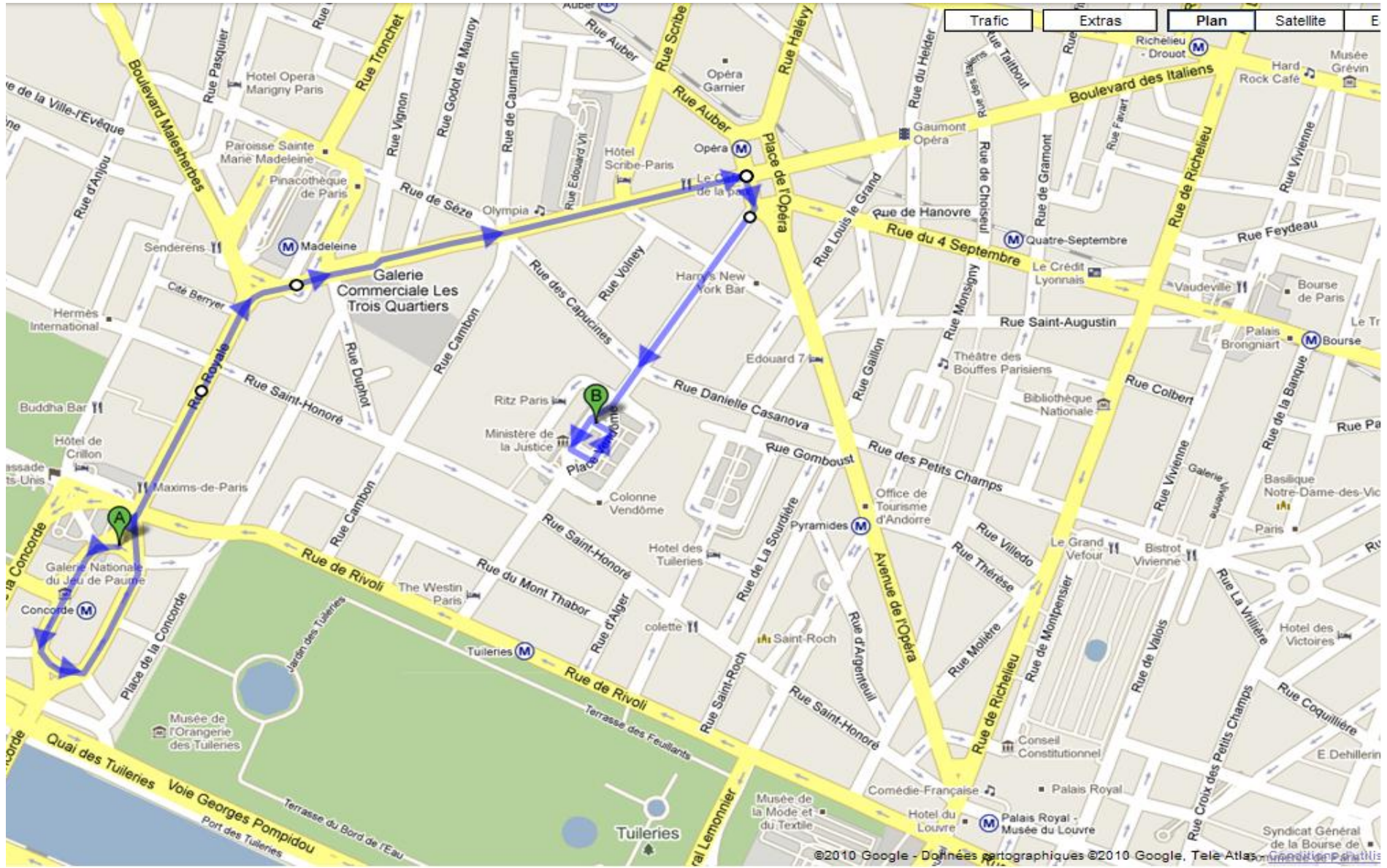
Le rendez vous etant programme pour 9h/9h30 a la Place Porte maillot, le depart, au plus tard à 10h30, debutera en passant pres de l'arc de Triomphe.

Toujours tout droit en passant sur Les Champs Elysee (dans l'axe de l'arc)
Direction la place de la Concorde pour un premier arret autour du terre-plein central.

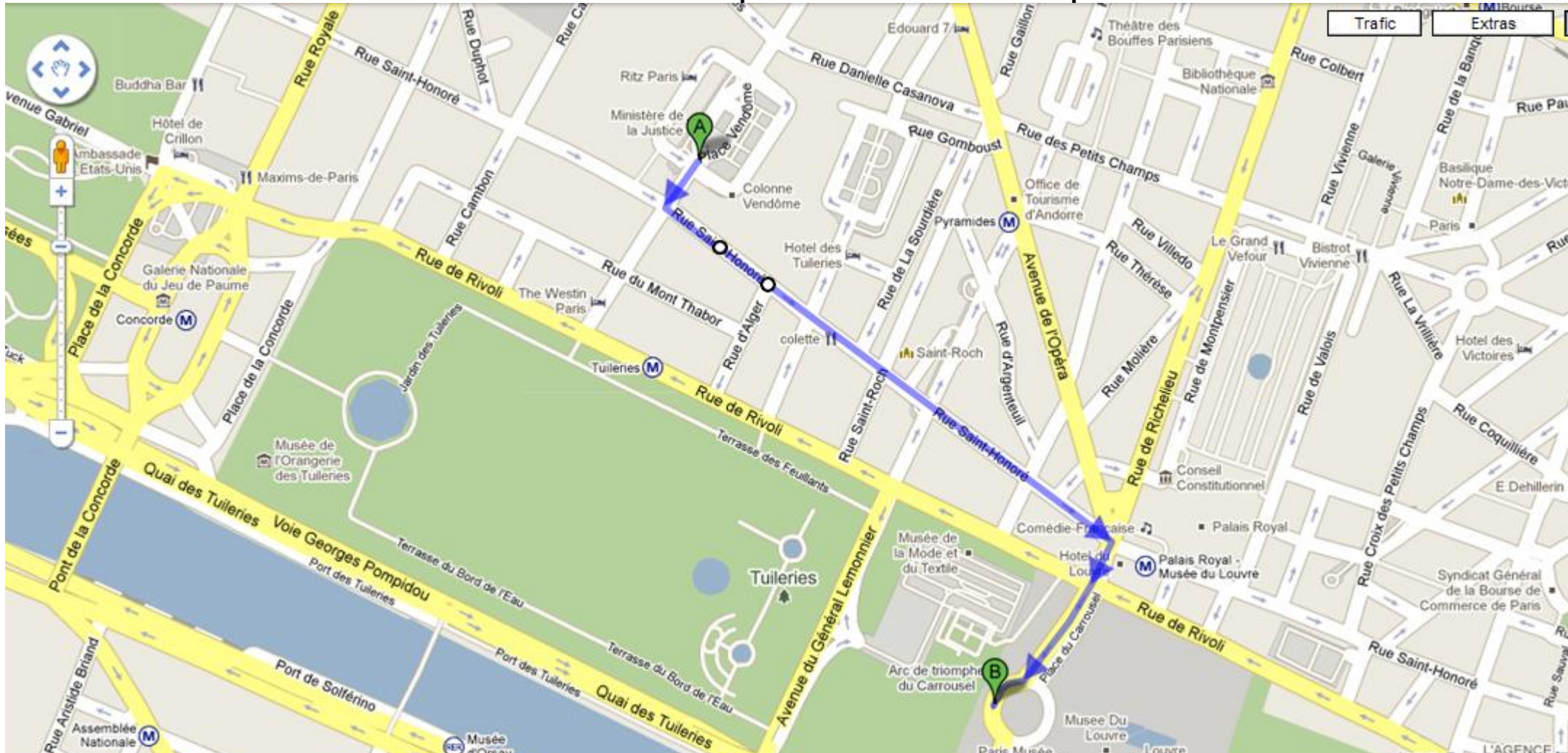


Possibilité de faire une remontée et une autre descente des champs Elysee selon la motivation.

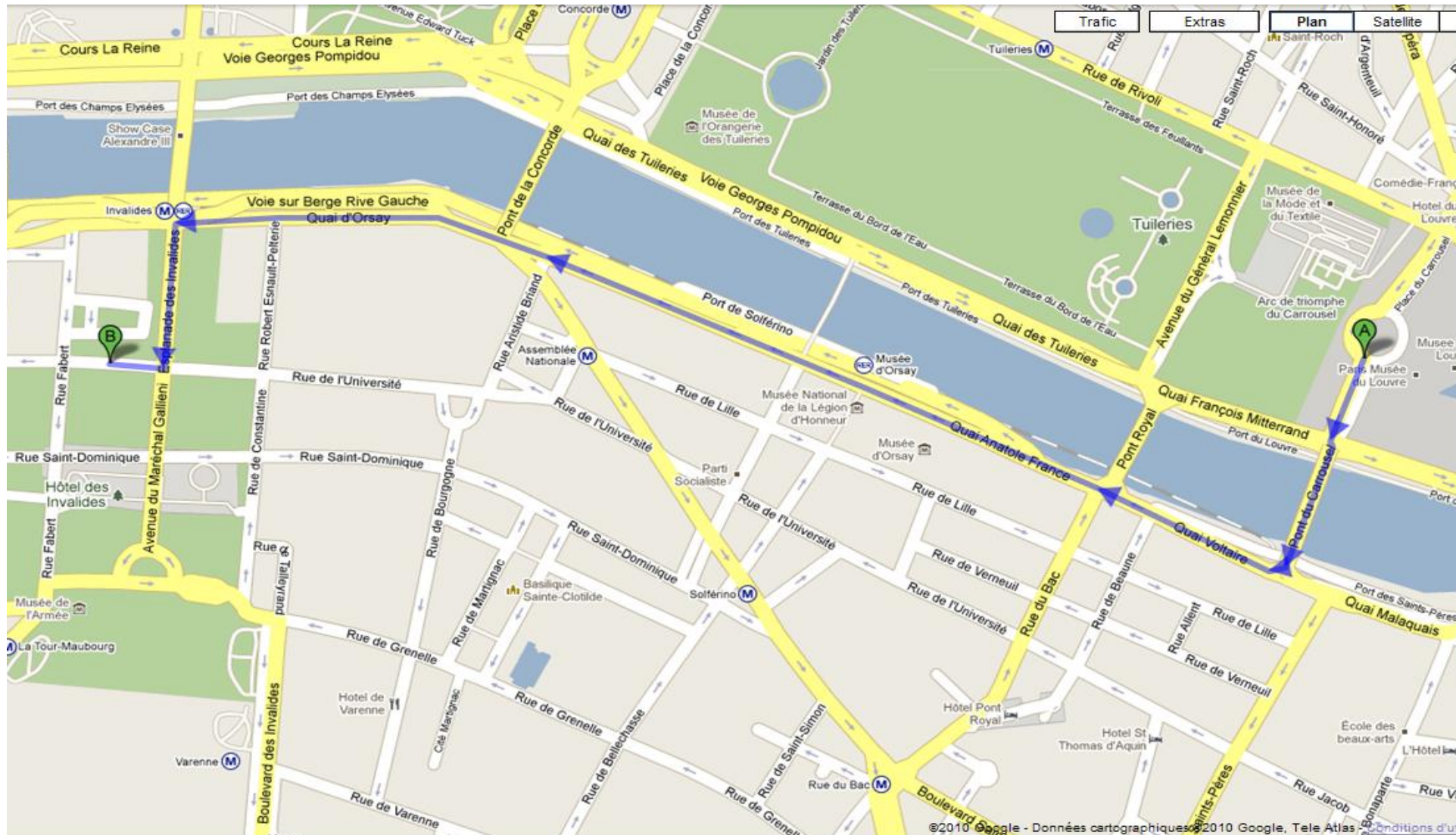
Sinon, on redemarre et on prend Rue Royale pour passer devant la Paroisse sainte marie Madeleines, on continue sur le boulevard des capucines en passant devant la célèbre salle de spectacle l'Olympia. On reste sur le boulevard jusqu'à la place de l'Opera ou l'on aperçoit l'Opera Garnier. On s'engage sur la place de l'Opera pour tourner sur la Rue de la paix en direction de la place Vendome pour y faire un arrêt.



On reprend en face et tourne a gauche sur la Rue saint-Honore jusqu'a la Rue de richelieu,
Celle-ci que l'on prend a gauche pour arriver sur les Arches du Louvre.
On passe en dessous de ces arches pour arriver sur la place du carrousel et ainsi voir la
Pyramide du Louvre
Et faire un arret rapide autour du rond point



En sortant de la place du carrousel, on traverse la Seine, pour arriver sur le quai voltaire suivi du quai Anatole France et le Quai d'Orsay en passant devant le musée d'Orsay et en apercevant le Grand palais (a droite sur l'autre rive) on commence a surveiller l'avenue Winston Churchill a prendre sur la gauche en direction du Palais des Invalides et s'arreter sur la premiere rue a droite (Rue de l'Universite) pour s'y arreter et attendre tout le monde (pause pipi ??)



Enfin, les quelques derniers tours de roues nous feront découvrir la face ouest
De la tour Eiffel on rattrape le Quai d'Orsay en prenant le boulevard de la tour maubourg à droite. Le Quai d'Orsay est suivi par le Quai Branly que l'on va quitter en prenant l'avenue de Suffren à gauche pour ainsi longer le Champ de Mars jusqu'à tourner à gauche dans l'avenue de la Motte Piquet pour s'y arrêter devant l'Ecole Militaire et ainsi finir notre balade.

